



АДМИНИСТРАЦИЯ ГОРОДА ПЕРМИ
ДЕПАРТАМЕНТ ЗЕМЕЛЬНЫХ ОТНОШЕНИЙ

Сибирская ул., д. 15, Пермь, 614000, тел. (342) 212-46-78, факс 212-41-51
e-mail: dzo@gorodperm.ru, http://www.gorodperm.ru

РАЗРЕШЕНИЕ
на размещение объекта
№ 21-01-44-608 от 28 АПР 2022

Департамент земельных отношений Администрации города Перми в соответствии с пунктом 3 ст. 39.36 Земельного кодекса Российской Федерации, Положением о порядке и условиях размещения объектов на землях или земельных участках, находящихся в государственной или муниципальной собственности, на территории Пермского края без предоставления земельных участков и установления сервитутов, публичного сервитута, утвержденным Постановлением Правительства Пермского края от 22 июля 2015 г. № 478-п, заявлением от 19 апреля 2022 г. № 21-01-06-3477

разрешает УНО Фонд «Фонд защиты прав граждан-участников долевого строительства ПК» (ИНН 5902058216, ОГРН 1205900013021, место нахождения: 614068, Пермский край, г Пермь, ул Ленина, д. 92, офис 309).

размещение объекта: проезды, в том числе вдольтрассовые, и подъездные дороги, для размещения которых не требуется разрешения на строительство

на землях: государственная собственность на которые не разграничена

местоположение: Пермский край, г. Пермь, Кировский район, ул. Оханская

разрешение выдано на срок: 1 (один) год

Дополнительные условия размещения:

Территория, согласно схеме, расположена в зоне с особым условием использования территорий: охранный зона объектов электросетевого хозяйства, приаэродромная территория аэродрома аэропорта Большое Савино.

УНО Фонд «Фонд защиты прав граждан-участников долевого строительства ПК»:

1. Соблюдать Правила охраны электрических сетей, установленные постановлением Правительства Российской Федерации от 24 февраля 2009 г. № 160 «О порядке установления охранных зон объектов электросетевого хозяйства и особых условий использования земельных участков, расположенных в границах таких зон».

2. Соблюдать Правила использования воздушного пространства, установленные постановлением Правительства Российской Федерации от 11 марта 2010 г. № 138 «Об утверждении Федеральных правил использования воздушного пространства Российской Федерации»;

3. В соответствии с пунктом 7(2) Положения о порядке и условиях размещения объектов на землях или земельных участках, находящихся в государственной или муниципальной собственности, на территории Пермского

края без предоставления земельных участков и установления сервитутов, публичного сервитута, утвержденного постановлением Правительства Пермского края от 22 июля 2015 г. № 478-п, представить в департамент земельных отношений в течение 1 месяца с момента размещения объектов материалы контрольной геодезической съемки размещенных объектов на бумажном и электронном носителях на безвозмездной основе.

Приложение: схема предполагаемых к использованию земель или части земельного участка (на 1 л. в 1 экз.)

Начальник департамента земельных
отношений администрации города Перми



Т.М. Мехоношина

Схема предлагаемого к использованию земельного участка

МСК-59 (зона 2)

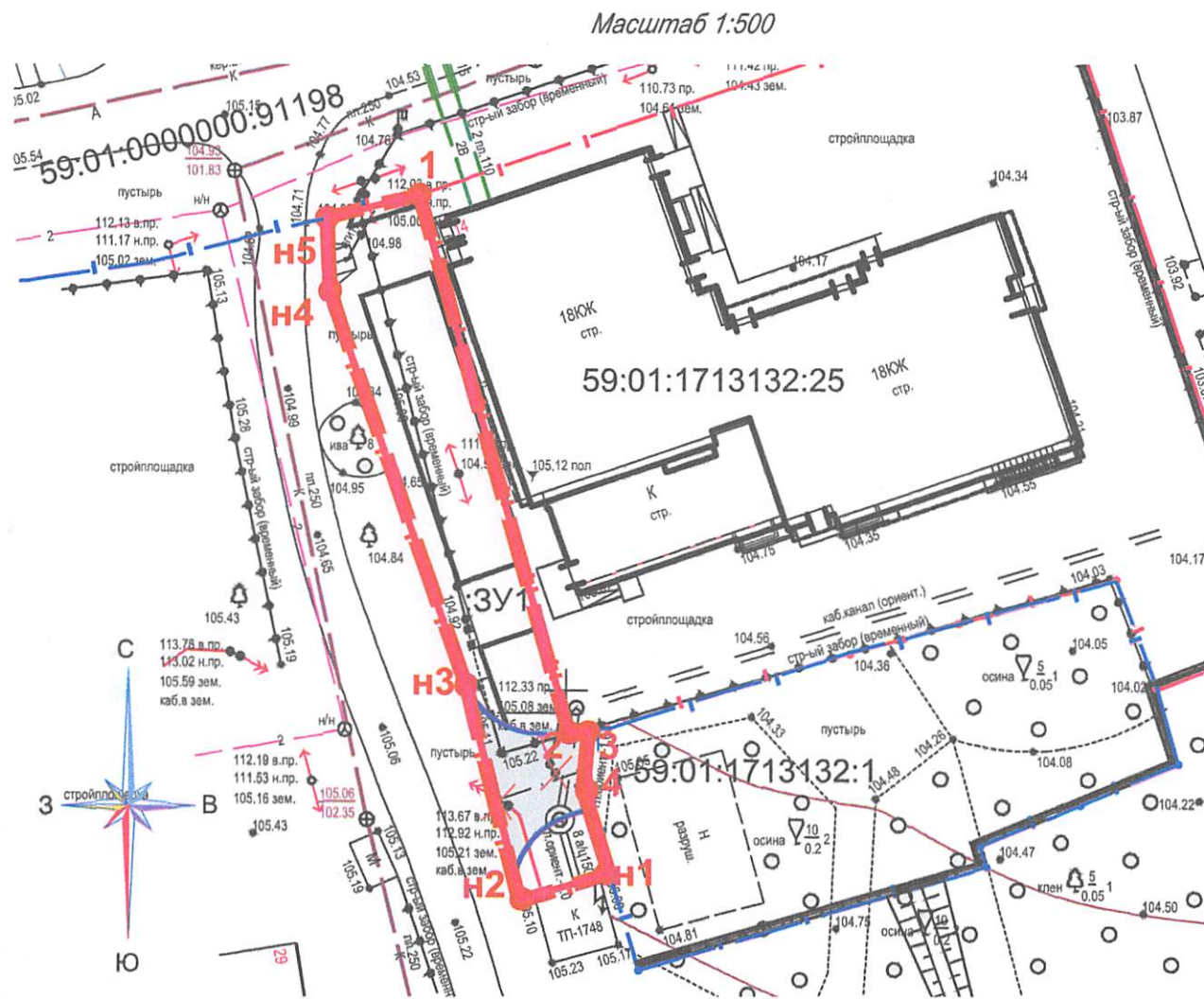
Объект: Проезды, в том числе вдольтрассовые, и подъездные дороги, для размещения которых не требуется разрешения на строительство.

Местоположение земельного участка: :ЗУ1 - западное земельного участка 59:01:1713132:25 по ул. Юнг Прикамье 14 в Кировском районе г. Перми, западное земельного участка 59:01:1713132:1 по ул. Оханская 22 в Кировском районе г. Перми.

Площадь земель или части земельного участка: 3У1 - 369,5 м2.

Категория земель: Земли населенных пунктов.

Вид разрешенного использования: Проезды, в том числе вдольтрассовые, и подъездные дороги, для размещения которых не требуется разрешения на строительство



Каталог координат, м		
№ точки границы	X	Y
ЗУ1		
1	520240.57	2218885.98
2	520200.75	2218896.73
3	520201.14	2218898.08
4	520196.91	2218897.70
н1	520190.59	2218899.54
н2	520188.84	2218893.13
н3	520204.57	2218889.19
н4	520233.63	2218879.37
н5	520238.95	2218879.21

Описание границ смежных землепользователей:





от т. 1 до т. 3 земельный участок с кадастровым номером
59:01:1713132:25

от т. 3 до т. н1 земельный участок с кадастровым номером 59:01:1713132:1

от т.1 до т.н5 земельный участок с кадастровым номером
59:01:0000000:91198

от т. н1 до т. н5 земли, находящиеся в государственной или муниципальной собственности, свободные от прав третьих лиц

УСЛОВНЫЕ ОБОЗНАЧЕНИЯ

-  - Граница земельного участка, сведения о котором содержатся в ЕГРН
 - Граница земельного участка, сведения о котором содержатся в ЕГРН
 - Граница земельного участка, предлагаемого к использованию
 Проектируемое асфальтобетонное покрытие проезда с бордюром из бортового камня БР 100.30.15 L=171м

:ЗУ1 - номер образуемого земельного участка
н1...н5 - надписи номеров вновь образованных характерных точек

ПЕРВЫЙ ЗАМ. ГЕНЕРАЛЬНОГО
ДИРЕКТОРА ФОНДА ЗАЩИТЫ
ПРАВ ГРАЖДАН-УЧАСТНИКОВ
СТРОИТЕЛЬСТВА НК
КОРОБОВ А. В.

Заявитель

